

De cache en cache,  
testez votre sens de l'orientation



Découvrez la ville autrement  
avec le **GEOCACHING**

© OTC, A.Martineau

## ¿Qué es el Geocaching?

El **geocaching** es una búsqueda de tesoros de los tiempos modernos. Esta práctica, completamente GRATUITA, surgió en Estados Unidos en los años 2000.

El principio es sencillo, algunas personas esconden objetos en contenedores que se llaman «**tesoros**» y tenéis que intentar encontrarlos con un **GPS**.

Ya existen más de 2,6 millones de tesoros en el mundo y más de 5 millones de **geocachers**.



De tesoro en tesoro, poned a prueba vuestro sentido de la orientación

Descubrid la ciudad de una manera diferente con el Geocaching

Surprenant Chotelais

## ¿Cómo se juega?

1. Apuntaros en [www.geocaching.com](http://www.geocaching.com)
2. Llevad un **GPS** o un **smartphone** al que instalaréis una **aplicación** «geocaching» desde AppStore (la versión gratuita es suficiente) o «c:geo» (solo en Android).
3. Antes de empezar la aventura haceros con un **lápiz**, ya que será muy útil para marca vuestro descubrimiento.
4. **Elegid un tesoro** que esté cerca y dejaos que el GPS os guía.
5. Cuando busquéis el tesoro, intentad **ser discretos**.
6. Si el tesoro tiene **objetos**, podréis coger solo uno si lo cambiáis por uno de los vuestros con un valor igual o superior. Si estáis empezando, es mejor no coger objetos que lleven la mención «Trackable at geocaching.com», forman parte de un juego y su uso tiene unas normas especiales, no podéis quedároslos.
7. No olvidéis indicar vuestro paso en el **logbook**, el diario de a bordo en el que escribiréis el nombre y la fecha.
8. Por último, **compartid vuestra experiencia** en [www.geocaching.com](http://www.geocaching.com).

## Material que se necesita

- GPS o smartphone
- Lápiz
- Cuaderno para anotar las pistas
- Objetos para intercambiar, postales
- Cámara de fotos
- Dependiendo del tiempo, agua, protector solar, gorra... ¡se hace andando!



EL 04/08/20

# CHOLET



# CIRCUITO

El **circuito natural** de 13,5 km que ofrece la oficina de turismo está numerado del **1 al 30**



**Tesoro tradicional** Las coordenadas GPS indican directamente la posición del tesoro



**Multitesoros**  
En la primera etapa encontraréis una indicación sobre la ubicación de la segunda, y así hasta conseguir las coordenadas GPS del tesoro final.



**Letter-box**  
Tesoro que contiene un sello que siempre se quedará en el contenedor para que los visitantes lo utilicen para registrar su visita.



## El geoescondite

GC CODE: «Geocache Code»



Cada tesoro tiene un código único que permite encontrarlo entre los millones de tesoros que existen. Hay diferentes tipos de tesoros, en Cholet se utilizan tres de ellos.

No os asustéis, los tesoros suelen ser objetos pequeños sin valor real.

**DIFICULTAD DEL TESORO** (indicado con D en la tabla)

- 1 - **Fácil**: se encuentra fácilmente en cuestión de minutos
- 2 - **Medio**: se suele encontrar en menos de media hora
- 3 - **Difícil**: puede suponer 1 h o más de búsqueda

...

**DIFICULTAD DEL TERRENO** (indicado con T en la tabla)



































- 1 - Terreno llano y de **fácil acceso**
- 2 - Recorrido o sendero **bastante fácil**, sin grandes subidas ni bajas












...

**TAMAÑO**

- Micro**: tamaño de una caja de un carrete o más pequeño
- Pequeño**: tamaño de una caja de plástico tipo «Tupperware»
- Normal**: tamaño de una caja de zapatos
- Grande**: tamaño de un cubo de pintura de más de 20 L



#	GC	Tipo	Nombre	Coordenadas	Dificultad del tesoro y del terreno	Tamaño	Pista (Hint)
1	GC55M49		CHOLET-1 La Moine	N 47° 03.356 W 000° 52.679	D2 / T1.5		Panel
2	GC55M4Y		CHOLET-2 Le Parc de Moine	N 47° 03.133 W 000° 52.504	D2 / T1.5		Debajo
2 bis	GC5DAWN		CHOLET- 2 bis Le Parc de Moine	N 47° 03.338 W 000° 52.611	D2.5/ T2		X
Etapa 1	<b>ENTRADA DEL APARCAMIENTO</b>			N 47° 03.338 W 000° 52.611			
	Número de bancos - Número de paneles de prohibición = A						A=.....
Etapa 2	<b>CIUDAD AMIGA DE LA INFANCIA</b>			N 47° 03.184 W 000° 52.502			
	Número de ruedas del dibujo = B. [recordar el número de pasarelas]						B=.....
Etapa 3	<b>EL BOLÓDROMO</b>			N 47° 03.286 W 000° 52.590			
	Número de bancos de metal + Número de pasarelas del parque = C						C=.....
Etapa 4	<b>LOS JARDINES DE LOS DERECHOS INFANTILES</b>			N 47° 03.286 W 000° 52.590			
	En el panel, pingüino negro: número de abajo - cifra de arriba = D						D=.....
Etapa 5	<b>EL HOTEL DE INSECTOS</b>			N 47° 03.158 W 000° 52.553			
	Número de abejas y de avispas = E						E=.....
Etapa 6	<b>EL TEATRO</b>			N 47° 03.117 W 000° 52.486			
	Número de avería - (Número de ventana + Número de puerta) = F						F=.....
Etapa 7	<b>LA POLINIA</b>			N 47° 03.081 W 000° 52.476			
	1.º mes de emisión de polen de la artemisia - riesgo alérgico de la avena fatua						G=.....
Etapa 8	<b>ENTRADA AL ESTADIO</b>			N 47° 03.040 W 000° 52.465			
	Número de paneles circulares = H						H=.....
Etapa 9	<b>ANTES DEL PASO DE CHOLET</b>			N 47° 03.002 W 000° 52.436			
	Número de letras de la primera línea de la pancarta = I						I=.....
Etapa 10	<b>EL JARDÍN CAMPESTRE</b>			N 47° 02.994 W 000° 52.397			
	Número de herramientas en el dibujo = J						J=.....
Tesoro final	Coordenadas GPS: N47°AB.CDE W000°FG.HIJ						
3	GC557E7		CHOLET-3 Le long de la Moine	N 47° 02.908 W 000° 52.281	D1.5 / T1.5		Fruta exótica
4	GC5TXN4		CHOLET-4 Un beau chêne	N 47° 02.775 W 000° 51.833	D1.5 / T1.5		Avellano
5	GC5TXT4		CHOLET-5 Une carte en chemin	N 47° 02.594 W 000° 51.853	D1 / T1.5		En el hueco
6	GC5T2G4		CHOLET-6 Ville sportive	N 47° 02.505 W 000° 51.804	D1.5 / T1.5		Se ha debido perder
7	GC557EP		CHOLET-7 Crue record	N 47° 02.402 W 000° 51.768	D2 / T1.5		Panel
8	GC557EW		CHOLET-8 Uranus	N 47° 02.259 W 000° 51.710	D2 / T1		Imán
9	GC5XAFY		CHOLET-9 Bambous	N 47° 02.151 W 000° 51.603	D2.5 / T2		A 1,80 metros
10	GC5XAG9		CHOLET-10 Carrefour VTT-piétons	N 47° 02.004 W 000° 51.386	D1.5 / T1.5		Panel
11	GC5XC5Y		CHOLET-11 Haie plessée	N 47° 01.977 W 000° 51.156	D2.5 / T1.5		Panel + Antes de irlos, colocar al menos 7 canicas a cada lado.

#	GC	Tipo	Nombre	Coordenadas	Dificultad del tesoro y del terreno	Tamaño	Pista (Hint)
12	GC5Y4RM		CHOLET-12 En chemin vers le lac	N 47° 01.884 W 000° 51.032	D2 / T1.5		Piedra
13	GC5Y4T4		CHOLET-13 Bientôt au lac	N 47° 01.854 W 000° 50.877	D2 / T1.5		a los pies
14	GC5XC79		CHOLET-14 Souche et prairie	N 47° 01.768 W 000° 50.831	D1.5 / T1.5		Tocón
15	GC5XC7M		CHOLET-15 Centre équestre	N 47° 01.596 W 000° 50.866	D2 / T1		Barrera
16	GC5XC7V		CHOLET-16 Le barrage de Ribou	N 47° 01.501 W 000° 50.892	D2 / T2		Tronco
17	GC5Y183		CHOLET-17 Ferme fortifiée de Ribou	N 47° 01.878 W 000° 50.706	D2 / T1.5		A los pies del árbol
18	GC5XC9N		CHOLET-18 En chemin	N 47° 01.972 W 000° 50.564	D2 / T1.5		Entre el lago y el molino eólico
19	GC5XCB6		CHOLET-19 Coin sauvage	N 47° 02.143 W 000° 50.345	D2 / T2		A la altura de la vista, por fin, de mi vista :)
20	GC5M3PX		CHOLET-20 Le chêne de la Goubaudière	N 47° 02.347 W 000° 50.172	D1.5 / T1.5		A los pies de otro árbol
21	GC5XCC6		CHOLET-21 Le long du camping	N 47° 02.063 W 000° 50.525	D1 / T1.5		a la altura del hombre
22	GC5XHHX		CHOLET-22 L'allée des châtaigniers	N 47° 02.151 W 000° 50.697	D1.5 / T1.5		Imán
23	GC5XHJE		CHOLET-23 Simple multi	Punto de partida: N 47° 02.262' W 000° 50.742' En uno de los paneles se menciona una especie vegetal. ¿Cuántas vocales tiene? = A La coordenadas finales son: N47 02.(Ax100 + AxAx30 + 3xA) W00 50.(500 + Ax100 + Ax6x7)	D1.5 / T1.5		Imán
24	GC5XHJX		CHOLET-24 Dans le bocage	N 47° 02.411 W 000° 50.987	D1.5 / T1.5		Tocón + encontrar la correcta
25	GC5XHNG		CHOLET-25 Parc du menhir et jardins familiaux	N 47° 02.639 W 000° 51.035	D2 / T1.5		A 1,50 m
26	GC5XHNT		CHOLET-26 Le Parc du Menhir	N 47° 02.637 W 000° 51.288	D2 / T2		¡Manos arriba!
27	GC5XHNZ		CHOLET-27 Un classique	N 47° 02.829 W 000° 51.414	D1.5 / T1		Ruta obligatoria para los peatones
28	GC5XHP6		CHOLET-28 Rue des Ecureuils	N 47° 02.850 W 000° 51.655	D2 / T1		Panel
29	GC5XHPH		CHOLET-29 L'Université	N 47° 02.937 W 000° 51.867	D1 / T1.5		Árbol



# CHOLET

# LA RIBOU'CLE

El **Ribou'cle** de 11 km propuesto por la Oficina de Turismo está numerado de **1** al **29**.

Para recorrer el lago, vous complete con los 8 escondites de senderos naturales (CHOLET - de 14 a 21).



**Tesoro tradicional**

Véanse explicaciones pág.2



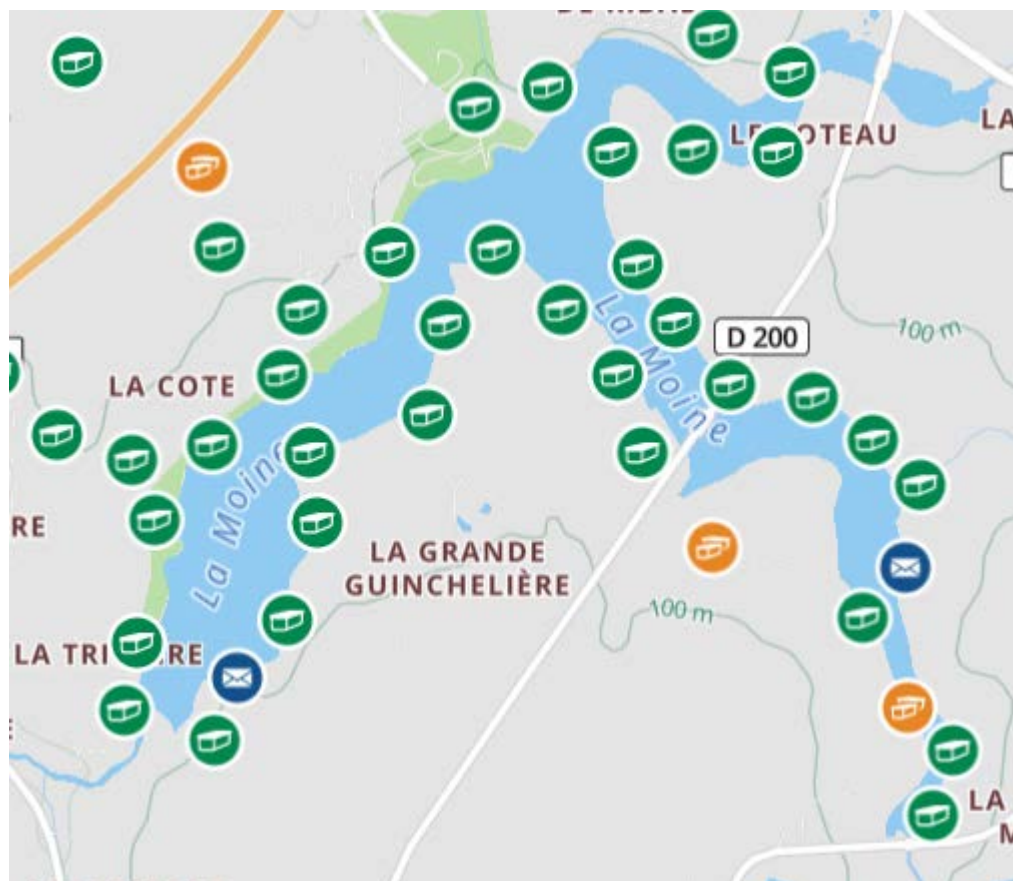
**Multitesoros**

Véanse explicaciones pág.2













































**Letter-box**

Véanse explicaciones pág.2



	GC	Type	Nom	Coordonnées	Difficulté de la cache et du Terrain	Taille	Indice (Hint)
1	GC8JH8V		#01 - Ribou'cle - Barrage de Ribou	N 47° 01.460 W 000° 50.706	D1.5 / T1.5		No caigas en eso
2	GC8JH8Z		#02 - Ribou'cle	N 47° 01.546 W 000° 50.661	D1.5 / T2		Tocón de árbol
3	GC8JH94		#03 - Ribou'cle	N 47° 01.628 W 000° 50.557	D1.5 / T1.5		Al pie del post
4	GC8JH9A		#04 - Ribou'cle	N 47° 01.766 W 000° 50.492	D1.5 / T1.5		Barrera, a 30 cm del suelo
5	GC8JHAY		#05 - Ribou'cle	N 47° 01.862 W 000° 50.511	D1.5 / T1.5		Margen
6	GC8JHAZ		#06 - Ribou'cle Les Guinchelières	N 47° 01.915 W 000° 50.269	D1.5 / T1.5		A los pies del roble
7	GC8JHB3		#07 - Ribou'cle	N 47° 02.042 W 000° 50.231	D1.5 / T2		Cruce ferroviario
8	GC8JHB9		#08 - Ribou'cle Les zones humides	N 47° 02.147 W 000° 50.129	D1.5 / T1.5		Abajo
9	GC8JHBJ		#09 - Ribou'cle	N 47° 02.062 W 000° 49.987	D1.5 / T1.5		Barrera + Antes de partir de nuevo, reemplace al menos 12 bolas en cada lado.

	GC	Type	Nom	Coordonnées	Difficulté de la cache et du Terrain	Taille	Indice (Hint)
10	GC8JHBQ		#10 - Ribou'cle	N 47° 01.973 W 000° 49.874	D1.5 / T1.5		abajo, 2do tablero
11	GC8JHC0		#11 - Ribou'cle Parking de la Tortière	N 47° 01.862 W 000° 49.823	D1.5 / T1.5		Simetría
12	GC8JHC6		#12 - Ribou'cle	N 47° 01.729 W 000° 49.683	D1.5 / T1.5		Etapla 1: defensa absoluta / final: magnética
Etapa 1	Etapa N 47° 01.729 W 000° 49.683 ¿Cuál es el número que se muestra en "Defensa absoluta"? La cifra = A  A=.....						
Etapa Finale	Las coordenadas finales son : N 47° 1.A06 W 0° 49.5A0						
13	GC8JHCA		#13 - Ribou'cle	N 47° 01.633 W 000° 49.371	D1.5 / T1.5		Tocón al pie del árbol en Y
14	GC8JHCE		#14 - Ribou'cle	N 47° 01.506 W 000° 49.281	D2 / T2		Al pie
Etapa 1	Etapa N 47° 01.506 W 000° 49.281 ¿Qué pieza tocas después del puntaje? Si se trata de Bateau sur l'eau, entonces A=3, Au clair de la Lune, entonces A= 5, Vive le vent entonces A = 7. A=..... 						
Tresor o final	Las coordenadas finales son : N 47° 1.(Ax2+500)' W 000° 49.(274+A)						
15	GC8JHCJ		#15 - Ribou'cle Menhir de la Grande Moinie	N 47° 01.355 W 000° 49.225	D1.5 / T2		Al revés
16	GC8JHCW		#16 - Ribou'cle	N 47° 01.445 W 000° 49.187	D1.5 / T1.5		Limitado a la publicación
17	GC8JHCY		#17 - Ribou'cle	N 47° 01.702 W 000° 49.283	D2 / T2		Debajo, en la vigésima tabla, lado del agua
18	GC8JHCZ		#18 - Ribou'cle	N 47° 01.819 W 000° 49.251	D1.5 / T1.5		Poste vertical, 70 cm de alto
19	GC8JHD1		#19 - Ribou'cle	N 47° 01.880 W 000° 49.353	D1.5 / T1.5		Iniciar sesión
20	GC8JHD4		#20 - Ribou'cle	N 47° 01.942 W 000° 49.477	D1.5 / T2		Al pie del roble, "Une souris verte..."
21	GC8JHD6		#21 - Ribou'cle La Moine	N 47° 01.959 W 000° 49.645	D1.5 / T1.5		Al pie, "Petit Poucet"
22	GC8JHDB		#22 - Ribou'cle	N 47° 02.045 W 000° 49.757	D1.5 / T2		En el árbol
23	GC8JHDH		#23 - Ribou'cle	N 47° 02.126 W 000° 49.835	D2 / T2		En el hueco, sube, 681
24	GC8JHDQ		#24 - Ribou'cle	N 47° 02.284 W 000° 49.887	D1.5 / T2		Prohibido, magnético
25	GC8K6JE		#25 - Ribou'cle	N 47° 02.288 W 000° 49.722	D1.5 / T1.5		En la parte trasera
26	GC8K6JN		#26 - Ribou'cle - Eco-pâturage	N 47° 02.285 W 000° 49.545	D1.5 / T1.5		Abajo
27	GC8JHEE		#27 - Ribou'cle Viaduc	N 47° 02.397 W 000° 49.521	D2 / T1.5		S como en el suelo, ... versa
28	GC8JHED		#28 - Ribou'cle	N 47° 02.450 W 000° 49.683	D1.5 / T1.5		Barrera, piensa
29	GC8V68F		#29 - Ribou'cle	N 47° 02.376 W 000° 50.022	D1.5 / T2		Soporte oxidado

# CHOLET



# CIRCUITO

El **circuito urbano** que ofrece la oficina de turismo.



**Tesoro tradicional**

Véanse explicaciones pág. 2



**Multitesoros**

Véanse explicaciones pág. 2



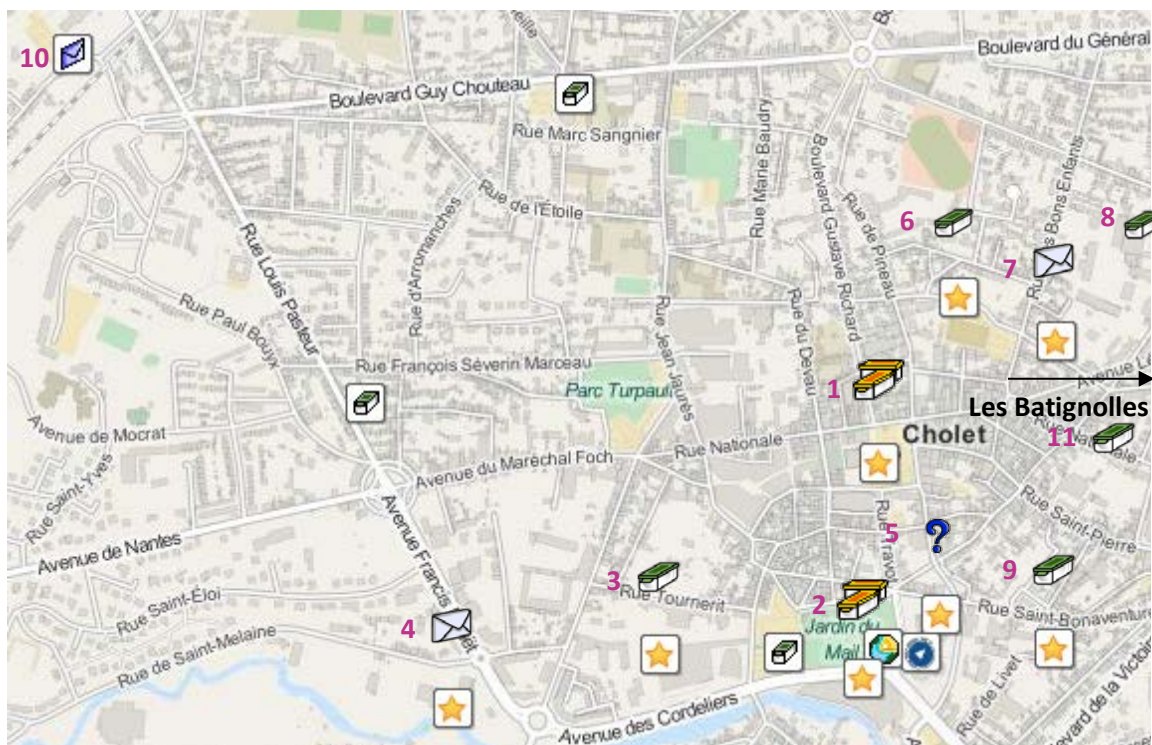
**Letter-box**

Véanse explicaciones pág. 2



**Tesoro misterioso**



Para encontrarlo hay que resolver los



#	GC	Tipo	Nombre	Coordenadas	Dificultad del tesoro y del terreno	Tamaño	Pista (Hint)
1	GC66MZ		CHOLET-Promenade urbaine	N 47° 03.505 W 000° 52.848	D1.5 / T1		Poste
Etapa 1	<b>MUSEO DE ARTE Y DE HISTORIA (1993)</b> N 47° 03.505 W 000° 52.848 Daniel Buren es el creador de la vidriera del Museo de Arte y de Historia. Contad los cuadrados azules. La respuesta es como A  A=.....						
Etapa 2	<b>ANTIGUA CALLE DEL COMERCIO (SIGLO XVIII)</b> N 47° 03.625 W 000° 52.890 ¿Qué veis en el suelo delante de la casa número 21? Plumitas B = 0 - Botones B = 1 - Pañuelos B = 2  B=.....						
Etapa 3	<b>ÁRBOL DE VELETAS (2012)</b> N 47° 03.626 W 000° 52.957 ¿En qué año Roland Garros ganó el circuito de Anjou? La respuesta es como C.  C=.....						
Etapa 4	<b>HOTEL URBAIN GUY (siglo XVIII)</b> N 47° 03.653 W 000° 53.017 Como la mayoría de los palacetes del siglo XVIII de Cholet, este edificio se construyó fuera de las murallas. ¿A cuántos metros se encontraba la puerta de la plaza Bretonnaise? La respuesta es como D.  D=.....						
Etapa 5	<b>HOTEL THARREAU / SUBPREFECTURA (1815)</b> N 47° 03.684 W 000° 53.072 Entre 1796 y 1808, varios comerciantes de Choletais crearon una asociación y consiguieron un préstamo de la junta directiva para lanzar de nuevo la actividad textil tras los problemas revolucionarios. ¿Cómo se llamaba esta sociedad? El nombre de la respuesta es como E.  E=.....						
Etapa 6	<b>PARQUE TURPAULT</b> N 47° 03.765 W 000° 53.201 Sentaos en el banco. ¿Cuántas ramas a menos de 3 metros del suelo del árbol centenario hay? La respuesta es como F.  F=.....						
Tesorero final	<b>N 47° (B+2) . (Ax100 + Ax10 + D/4)</b> <b>O 000° [(Cantidad de cifras de la respuesta C) + D + 20] . (Bx100 + Fx10 + 2xE + A)</b> Coordenadas: N 47°.....O000°.....						



#	GC	Tipo	Nombre	Coordenadas	Dificultad del tesoro y del terreno	Tamaño	Pista (Hint)
1	GC66MMD		CHOLET- Promenade urbaine itinéraire bis	N 47° 03.696 W 000° 52.827	D1.5 / T1		Consultad el horario de apertura.
Etapa 1	<b>ANTIGUO TEATRO MUNICIPAL (1884-1886)</b>			N 47° 03.696 W 000° 52.827		Las esculturas de las alas de la fachada están inspiradas en grandes personajes del teatro francés. Contad el número de letras de este famoso personaje situado a la izquierda. La respuesta es como V.  V=.....	
Etapa 2	<b>PLAZA ROUGÉ (siglo XVIII)- BIBLIOTECA ARCADES ROUGE</b>			N 47° 03.690 W 000° 52.882		Contad el nombre de repisas en la 4.ª columna (la más estrecha) desde la izquierda. La respuesta es como W.  W=.....	
Etapa 3	<b>TOUR «DU GRENIER A SEL» (siglo XVI)</b>			N 47° 03.637 W 000° 52.843		¿En qué año vivió aquí René François de Broon, marqués de Cholet? La respuesta es como X.  X=.....	
Etapa 4	<b>PUERTA DEL JARDÍN DU MAIL</b>			N 47° 03.572 W 000° 52.880		¿A finales de qué siglo la familia Lebreton trabajaba en el negocio de la tela? La respuesta es como Y.  Y=.....	
Etapa 5	<b>MENHIR DE LA GARDE JARDIN DU MAIL</b>			N 47° 03.533 W 000° 52.816		¿Dónde se ve la nariz de cerdo? En el menhir, Z=1, En la jardinera de gárgola, Z=0.  Z=.....	
Tesorero final	N47°0(W-Y) . (V x W + 323)			W 000°(42 + Y + Z - V) . (X - 892)		Coordenadas: N°47.....O000..... El código de las cadenas es ZZV	
2	GC66MMP		CHOLET- Théâtre Saint Louis	N 47° 03.466' W 000° 53.095	D1.5 / T2		Cepex
3	GC5M3R3		CHOLET- Théâtre Régional des Pays de la Loire	N 47° 03.480 W 000° 53.377	D1.5 / T1		Oficina de Turismo de Choletais
4	GC66MNV		Commune du Maine et Loire : CHOLET	N 47° 03.562 W 000° 52.748	D1.5 / T1.5		El más grande a la izquierda de la puerta rosa.
5	GC6BJCK		CHOLET : Vue sur les églises de Notre Dame et Saint Pierre	N 47° 03.841 W 000° 52.723	D1.5 / T1		En la pared, a la altura del acebo
6	GC557G8		CHOLET - Docteur Coignard	N 47° 0.810 W 000° 52.596	D1.5 / T1		Veinte/La clave está debajo
7	GC6RM62		CHOLET - Eglise Saint-Pierre	N 47° 03.669 W 000° 52.462	D1.5 / T1.5		Trampilla blanca
8	GC6AADE		CHOLET- Maison des tisserands	N 47° 03.532 W 000° 52.600	D1.5 / T1.5		Persiana verde
9	GC6GF52		CHOLET- Musée du Textile et de la Mode	N 47° 04.054 W 000° 53.869	D1 / T1.5		La clave está en el poste de al lado
10	GC557G1		CHOLET - Les Batignolles	N 47° 03.504 W 000° 51.460	D1.5 / T1.5		Detrás del contenedor rojo Código: 550
11	GC7PTJZ		CHOLET - Coup de pompe au Pôle cycliste	N 47° 03.517 W 000° 53.941	D1.5 / T1.5		Utilizad el accesorio
Etapa 1	<b>Buscad el agujero</b>			N 47° 03.517 W 000° 53.966			
Etapa 2	<b>La bicicleta está escondida</b>			N ..° ... W ...° ...			
Etapa final	<b>¡Campanada!</b>			N ..° ... W ...° ...			

#	GC	Tipo	Nombre	Coordenadas	Dificultad del tesoro y del terreno	Tamaño	Pista (Hint)
12	GC82RHW		La boîte à bonheur... XXL	N 47° 04.460 W 000° 50.110	D1.5 / T2		No hay pista

## Consejos

- Cuando encontréis un tesoro, intentad ser muy discretos para no desvelar la ubicación. Algunas personas que no conozcan el geocaching podrían cambiarlo, esconderlo o robarlo. Por el bien del tesoro, puede que tengáis que hacer la búsqueda en otro momento.
- Respetad el lugar, propiedad privada o natural, para que queda exactamente igual que antes de pasar por allí.
- No mováis el tesoro.
- No pongáis un objeto peligroso ni un producto perecedero en el tesoro.



## También podéis jugar...

...en el territorio de la Agglomération du Choletais.

Visitad [www.geocaching.com](http://www.geocaching.com) !



<http://opn.to/a/jA47y>

Reservas en la Oficina de Turismo de la Región de Choletais

+33 (0)2 41 49 80 00 – [info-accueil@ot-cholet.fr](mailto:info-accueil@ot-cholet.fr)

[www.ot-cholet.fr](http://www.ot-cholet.fr)



Surprenant Choletais