

# Au fil de l'eau

## La Séguinière

6,4 km - 1h30

- Vous allez vers l'église et vous empruntez le passage Saint Hubert puis à gauche suivez le balisage "vert sur fond blanc" en direction du Moulin de la Cour ; ce parc verdoyant de promenade et de détente longe la Moine, affluent de La Sèvre Nantaise.
- Traversez ce parc en longeant la rivière et profitez du parcours de santé. Vous rejoignez un chemin naturel en passant à côté des chênes du Moulinard, lieu des messes clandestines durant la Révolution.
- Avant la ferme du Moulinard, obliquez à gauche. Tout au long du circuit découvrez le sentier botanique jusqu'à la grotte de Bibi. Vous remonterez à droite en longeant le ruisseau jusqu'à la route de Brenon.
- Traversez et poursuivez le sentier en longeant le petit ruisseau du Beau Manoir.
- Vous arrivez au lotissement récent de La Chapelière en passant près de La Renolière.

→ **1<sup>ère</sup> possibilité** : rejoignez le Moulin de la Cour en descendant vers la Moine.

→ **2<sup>e</sup> possibilité** : variante du tour de La Séguinière.

Prenez sur votre gauche et traversez le bourg en empruntant le complexe sportif. Vous arrivez au rond-point de la Surchère. Le sentier que vous allez retrouver sur ce rond-point longe la RN 249 sur 800 m.

Bifurquez sur votre droite vers la petite Morinière et découvrez le lotissement "les Jardins de la Moine".

Descendez vers la route de Cholet.

Tournez sur votre droite et suivez tout droit. À La Prairie, prenez à droite la rue de la Paix, puis tournez à gauche à 500 m environ, pour découvrir le Vieux Pont rénové récemment par l'association Histoire et Patrimoine en partenariat avec la municipalité.

En retournant rue de la Paix, vous pouvez suivre tout droit, puis près de l'église tournez à gauche dans la rue du Prieuré. Deux lieux du patrimoine, La Chapelle de toute Patience et La Fontaine aux Morts sont sur votre passage et valent le détour.

D'ici, vous pouvez retrouver votre point de départ place de la mairie. Pour cela, retournez vers l'église, la mairie se trouve derrière le presbytère.












# Au fil de l'eau

6,4 km - 1h30

**Balissage : Vert**

-  Au fil de l'eau : 6,4 km
-  Boucle Tour de la Séguinière : + 2,4 km
-  Départ  Sens conseillé du parcours
-  Table de pique-nique
-  Point de vue

**Curiosités**

-  1 Chapelle N.D. de Toute Patience
-  2 Fontaine aux Morts
-  3 Le Moulin de la Cour
-  4 Vieux Pont
-  5 Église
-  6 Grotte de Bibi
-  7 La Croix des Lapins

**INTERDIT AUX VTT**

